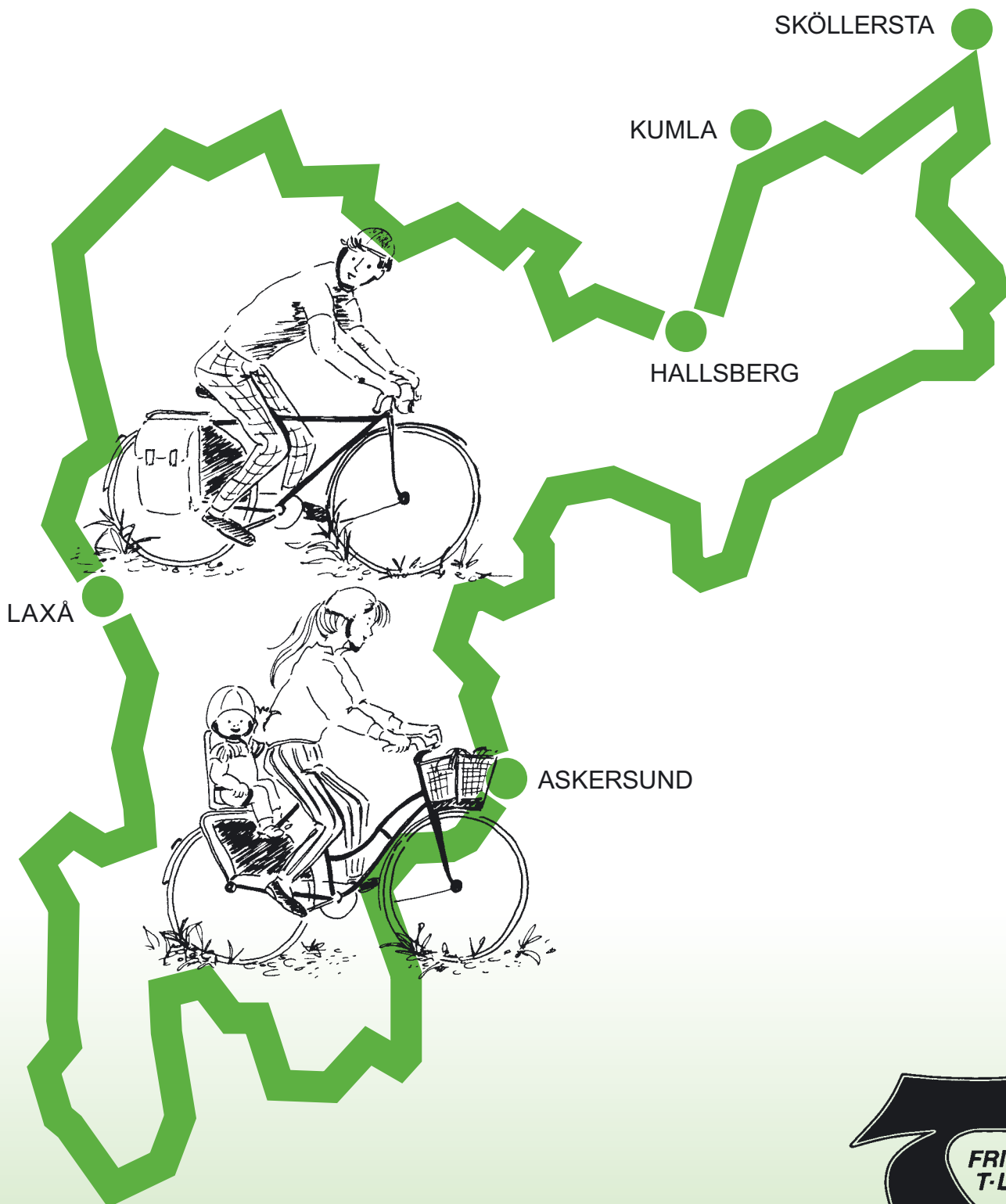




Cykelleder i Örebro län

# TIVEDSRUNDAN



[www.fritid.t.se](http://www.fritid.t.se)

## VÄLKOMMEN UT PÅ HOJ

Cykla TIVEDSRUNDAN och upplev södra länets sevärdheter. Här finns områden som är fyllda av sägner och mystik. Naturen är storslagen, med mäktiga skogar och, sägs det, mängder av troll. Sevärdheterna är många så ta god tid på dig under upptäcktsfärden.

TIVEDSRUNDAN 23 mil lång, är en av tre länscykelleder. De övriga är Bergslagsrundan och Kilsbergsrundan. TIVEDSRUNDAN är skyltad med kornblå cykeldekaler samt ett grönt färgband. Cykellederna är skyltade så att du kan cykla i båda riktningarna.

Se till att ha cykelväskorna väl packade med proviant när du cyklar TIVEDSRUNDAN. Det kan vara långt mellan affärerna.

Att cykla är ett annorlunda sätt att uppleva naturen. Allt kommer så nära och du kan med lätthet stanna till för att plocka en blomma eller för att äta av matsäcken. Frisk luft och motion får du på köpet!

Vi rekommenderar att komplettera denna cykelkarta med topografiska kartblad. För att täcka in hela leden behövs följande kartor:

- Örebro 10F SV
- Karlskoga 10E SO
- Askersund 9E NO och 9E SO
- Finspång 9F NV

DITT CYKELÄVENTYR KAN BÖRJA!

## ATT ÅKA BUSS

Att åka buss kan vara ett bra komplement till cykeln när du vill börja eller avsluta cykelturen på din hemort.

Bussarna har möjlighet att frakta med sig ett mindre antal cyklar. Större grupper bör först kontakta 0771-224000 som även kan ge besked om busstider.

## TURISTBYRÅER

Örebro ( <a href="http://www.orebro.se">www.orebro.se</a> )	019-212121 019-211000
Kumla ( <a href="http://www.kumla.se">www.kumla.se</a> )	019-588106 019-588100
Degerfors ( <a href="http://www.degerfors.se">www.degerfors.se</a> )	0586-48393 0586-48160
Laxå ( <a href="http://www.laxa.se">www.laxa.se</a> )	0584-10920 0584-85133
Askersund ( <a href="http://www.askersund.se">www.askersund.se</a> )	0583-81088 0583-81000
Hallsberg ( <a href="http://www.hallsberg.se">www.hallsberg.se</a> )	0582-685336 0582-685000

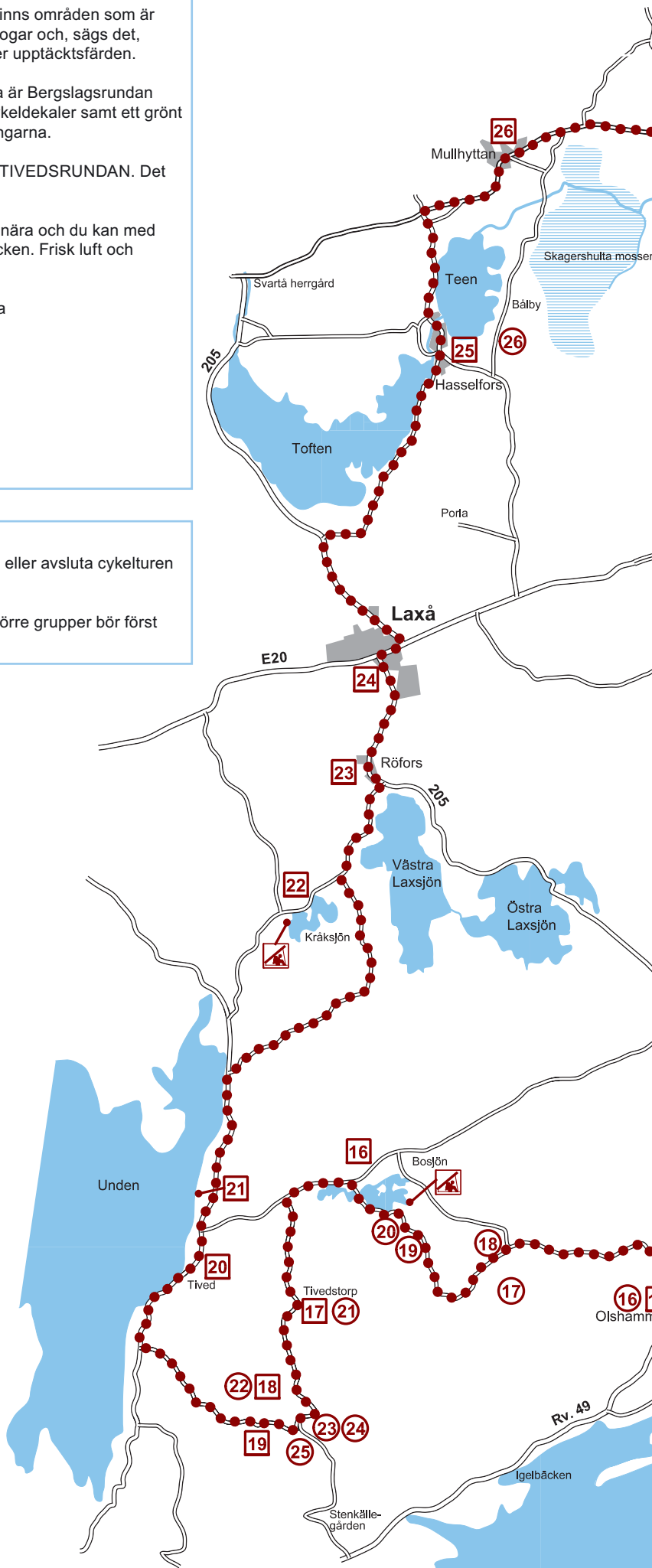
## ÖVERNATTNING

För information om vandrarhem, camping eller andra övernattningsmöjligheter kontakt någon av turistbyråerna.

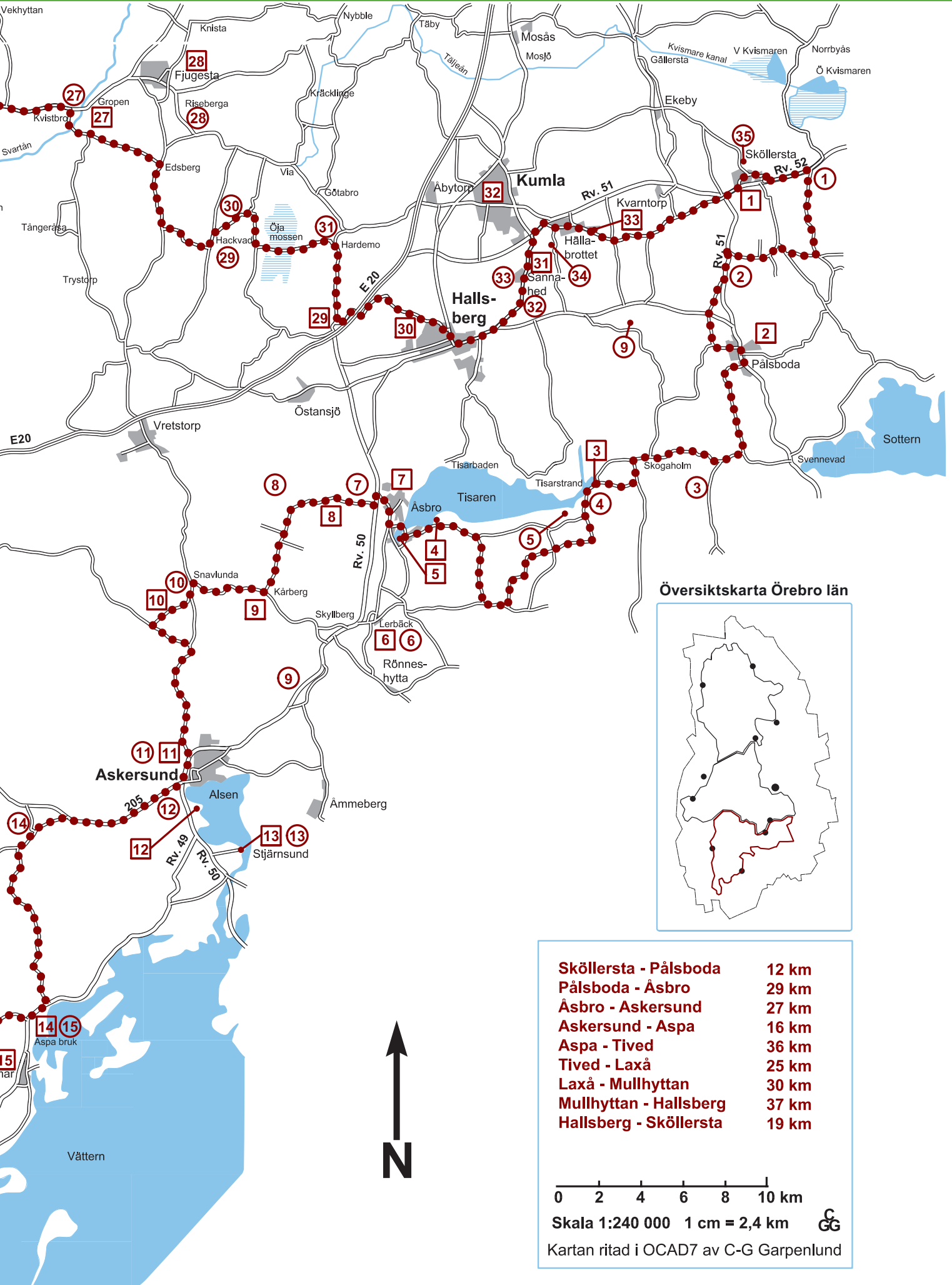
## VILL DU VETA MER?

**Sevärt i Tiveden** Carl A Lindstén 1990  
**I Tiveden** Elgås 1965  
**Gudanatt** 1972  
**Munkakliv** Hans Lidman 1974

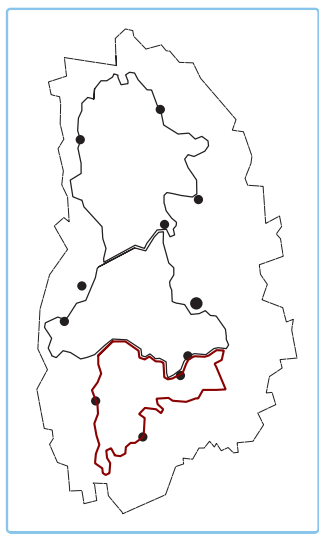
**STIFTELSEN FÖR FRITIDSOMRÅDEN I ÖREBRO LÄN**  
som är huvudman för länscykellederna tar gärna emot synpunkter om lederna och informationsmaterialet.  
Telefon 019-174495, Box 943, 701 31 Örebro.  
[www.fritid.t.se](http://www.fritid.t.se)



# TIVEDSRUNDAN



Översigtskarta Örebro län



Sköllersta - Pålshoda	12 km
Pålshoda - Åsbro	29 km
Åsbro - Askersund	27 km
Askersund - Aspa	16 km
Aspa - Tived	36 km
Tived - Laxå	25 km
Laxå - Mullhyttan	30 km
Mullhyttan - Hallsberg	37 km
Hallsberg - Sköllersta	19 km

0 2 4 6 8 10 km

Skala 1:240 000 1 cm = 2,4 km



Kartan ritad i OCAD7 av C-G Garpenlund

## SEVÄRT LÅNGS TIVEDSRUNDAN

- 1 **KÅNSTA KVARN.** Väderkvarn från 1858. Här finns också Kånsta gravhögar från yngre järnåldern.
- 2 **TARSTA BORG.** Med stenmur och branta stup. Den största och mest imponerande av Närke fornborgar. Markerad vandringsled finns till borgen.
- 3 **SKEPPHULTA.** "Jättarnas skog". Europas största barrskogsbestånd med upp till 40 m höga träd.
- 4 **SKÅLE.** Naturskyddat område med många intressanta sevärdheter. Här bjuds besökarna på ett rikt djur- och växtliv samt en vidunderlig utsikt. En mängd gruvhål minner om att det tidigare har brutits järnmalm här. Markerad vandringsled finns.
- 5 **JÄTTEBERGET.** En fornborg med strålande utsikt.
- 6 **LERBÄCK.** Hembygdsgård med bl a bergsmansgård, loftbod och nubbsmedja. En liten avstickare från Lerbäck till Spånbrokällan som är belägen ca 1 km från Lerbäcks kyrka på vägen mot Mariedamm rekommenderas. Spånbrokällan är en trefaldighetskälla. Enligt sägnen botar källans vatten alla sjukdomar förutom avundsjuka, svartsjuka och grälsjuka.
- 7 **GALLERI Å.** Galleri och utställning. Här finns också Henriksgården med butik, hantverk och husgeråd. Antikbod och loppmarknad.
- 8 **DOVRASJÖDALEN.** I en djup sprickdal ligger de tre långsmala Dovrasjöarna. Högt ovanför de branta bergsväggarna breder den gamla storskogen ut sig. Här finns vandringsleder med rastplatser och eldstäder samt vindskydd.
- 9 **GALLERI KILSBORG.** Här finns också ett bistro.
- 10 **SNAVLUNDA OCH TJÄLVESTA ÄNGAR**, naturskyddat område. Här finns både rullstensåsar och dödisgröpar som bildades i samband med att inlandsisen smälte. Vårfloran är särskilt rik. Inom området finns markerade gångstigar.
- 11 **ASKERSUND.** En idyllisk sommarstad vid Vättern. Runt kullerstenstorget finns gamla byggnader från 1700-talet. En sevärdhet är hamnmagasinet som inrymmer museum och hantverksbod.
- 12 **BRO GÅRD.** Våvatelje och permanent utställning av gubbatäcken, finnvävar, bildvävar halmslöjd mm.
- 13 **STJÄRNSUNDS SLOTT.** Känt som prins Gustafs, "sångarprinsens" dikterslott. Slottsbyggnaden visar upp landets rikaste och bäst dokumenterade inredning från mitten av 1800-talet. Visning erbjuds.
- 14 **KULLÄNGSSTUGAN.** En knuttimrad parstuga från 1693. Huset är 20 m långt och byggt av furustockar, s k storverksträd.
- 15 **ASPABRUK.** I Aspa bruk finns två korsvirkesstallar från 1792, varav det ena inrymmer ett unikt Bellmanmuseum.
- 16 **SANKTA BIRGITTA KYRKAN.** Med historiska minnen från heliga Birgitta och Verner von Heidenstam. Sevärt är glasmålningarna, gamla minnesskoldar, predikstolen och altaret. Olshammarsgården med Verner von Heidenstams födelsehem, minnesrum och museum finns bevarat.
- 17 **FAGERTÄRN.** Känd som den röda näckrosens ursprungliga växtplats i Europa. I juli-augusti blommar näckrosorna som vackrast. Informationskiosk finns.
- 18 **VARGAKLÄMMAN.** Tivedens kanske bästa exempel på spännande grottor och gångar under väldiga stenblock.
- 19 **SKYTTASJÖN.** Sjön är rik på den fridlysta och inplanterade röda näckrosen.
- 20 **ST. YKULLEN.** En högtintressant väl bevarad finnby med bl a en ca 250 år gammal lövlada.
- 21 **TIVEDSTORP.** En idag levande gammal finnby från 1600-talet, mitt inne i Tiveden. Här finns servering, hantverksbod och en liten kyrka (vandrararnas kapell).
- 22 **VITSAND.** Ett härligt bad med en lång och vacker sandstrand.
- 23 **STENKÄLLA.** En grotta under tre mäktiga stenblock med Tivedens hjärta, själva källan längst ned.
- 24 **TROLLKYRKOBERGET.** Mitt i vida Tiveden med branta stup ned mot vackra Trollsjön.
- 25 **INFORMATIONSTAVLA.** Om Tivedens Nationalpark. Det är mängder av sevärdheter i dessa trakter. För att du ska få en riktig behållning av din cykeltur så skaffa i förväg broschyrer eller böcker om Tiveden.
- 26 **SKAGERSHULT.** Gammal spånklädd kyrka från 1651.
- 27 **KVISTBRO KYRKA.** Spånklädd och knuttimrad kyrka med kanske Närke vackraste kyrkstapel.
- 28 **RISEBERGA KLOSTERRUIN.** Av det gamla nunneklostret från 1100-talet återstår några grundmurar och klosterkyrkans majestätiska västgavel. Här finns ett sk friluftsaltare.
- 29 **HACKVAD.** Här kan man tydligt se de formationer som kallar drumliner. Uppodlad mark som ger landskapet en vackert böljande karaktär.
- 30 **DOMARBACKEN.** Ett 500 m långt gravfält med ca 100 forn lämningar från järnåldern.
- 31 **HARDEMO.** I trakterna kring Hardemo och dess kyrka (tornet från slutet av 1100-talet) hittar man gravhögar, bl a Torshög - en av Närke största, och gravfält. Här finns också ett skolmuseum, ett sockenmagasin uppfört 1758, en "helig" källa, hembygdsgården Tiven med torvbeklädd loftbod från 1700-talet samt en domarring.
- 32 **NORRBYSTENAR.** Stort gravfält med 4 domarringar och 19 resta stenar.
- 33 **SANNAHED.** Exercisfält från början av 1900-talet. Bevarad officersmässa med militärhistoriskt museum. Museum i skomakarstugan. Hembygdsgården i Pukestugan.
- 34 **HJORTSBERGA GRAVFÄLT.** Närke mäktigaste fornminnesplats med 150-talet gravar, bronsåldersröse och domarring. Rastplats. Vacker utsikt över jordbrukslandskap mot Kumla.
- 35 **SKÖLLERSTA EKÄNG.** Naturskyddat område med gammal slätteräng och stora vidkroniga ekar.

## SERVICE LÅNGS TIVEDSRUNDAN

- 1 **SKÖLLERSTA.** Affär, kiosk, bank.
- 2 **PÅLSBODA.** Affärer, kiosk, servering, bank och post.
- 3 **SANDVIKSBADEN.** Servering, kiosk och bad.
- 4 **TALLUDDEN.** Kumla SMU:s klubbhus. Öppet sommartid. Servering, kiosk camping och bad. Möjlighet till övernattning med självhushåll.
- 5 **HEMSJÖN.** Bad
- 6 **LERBÄCK.** Logi och servering.
- 7 **ÅSBRO.** Logi, affär, servering och post i affären. Vid Västra Å finns ett vandrarhem.
- 8 **KARINTORP.** Bad
- 9 **KÅRBERG.** Bad
- 10 **VEDEN.** Badplats
- 11 **ASKERSUND.** All slags service, cykelreparation, turistbyrå och vandrarhem.
- 12 **HUSABERGSUDDE.** Camping, bad, kiosk och minilivs.
- 13 **STJÄRNSUND.** Slottscafé
- 14 **ASPA.** Logi och restaurang.
- 15 **OLSHAMMAR.** Affär, servering, post, logi och bad.
- 16 **BOSJÖN.** Vindskydd och badplats på östra sidan.
- 17 **TIVEDSTORP.** Kaffestuga och logi.
- 18 **VITSAND.** Vacker badplats.
- 19 **ÖSJÖNÄS.** Lägerområde med stugor och tältmöjligheter. Stort kök för självhushåll.
- 20 **TIVED.** Lanthandel.
- 21 **HADDERS CAMPING.** Kiosk och tele.
- 22 **KRÅKSJÖN.** Vindskydd med eldstäder.
- 23 **RÖFORS.** Affär och bad.
- 24 **LAXÅ.** All slags service. Affärer, logi, turistbyrå m m.
- 25 **HASSELFORS.** Affär kiosk, bad vid Sundet och Lillängen.
- 26 **MULLHYTTAN.** Affär, kiosk, logi i Sixtorp 5 km.
- 27 **GROPEN.** Affär, TC.
- 28 **FJUGESTA.** All slags service och tempererat bad.
- 29 **BRÄNDÅSEN.** Affär.
- 30 **HALLSBERG.** All slags service. Cykelreparation m m.
- 31 **SANNAHED.** Affär.
- 32 **KUMLA.** All slags service och tempererat friluftsbad.
- 33 **HÄLLABROTTET.** Affär, kiosk och bad.

