

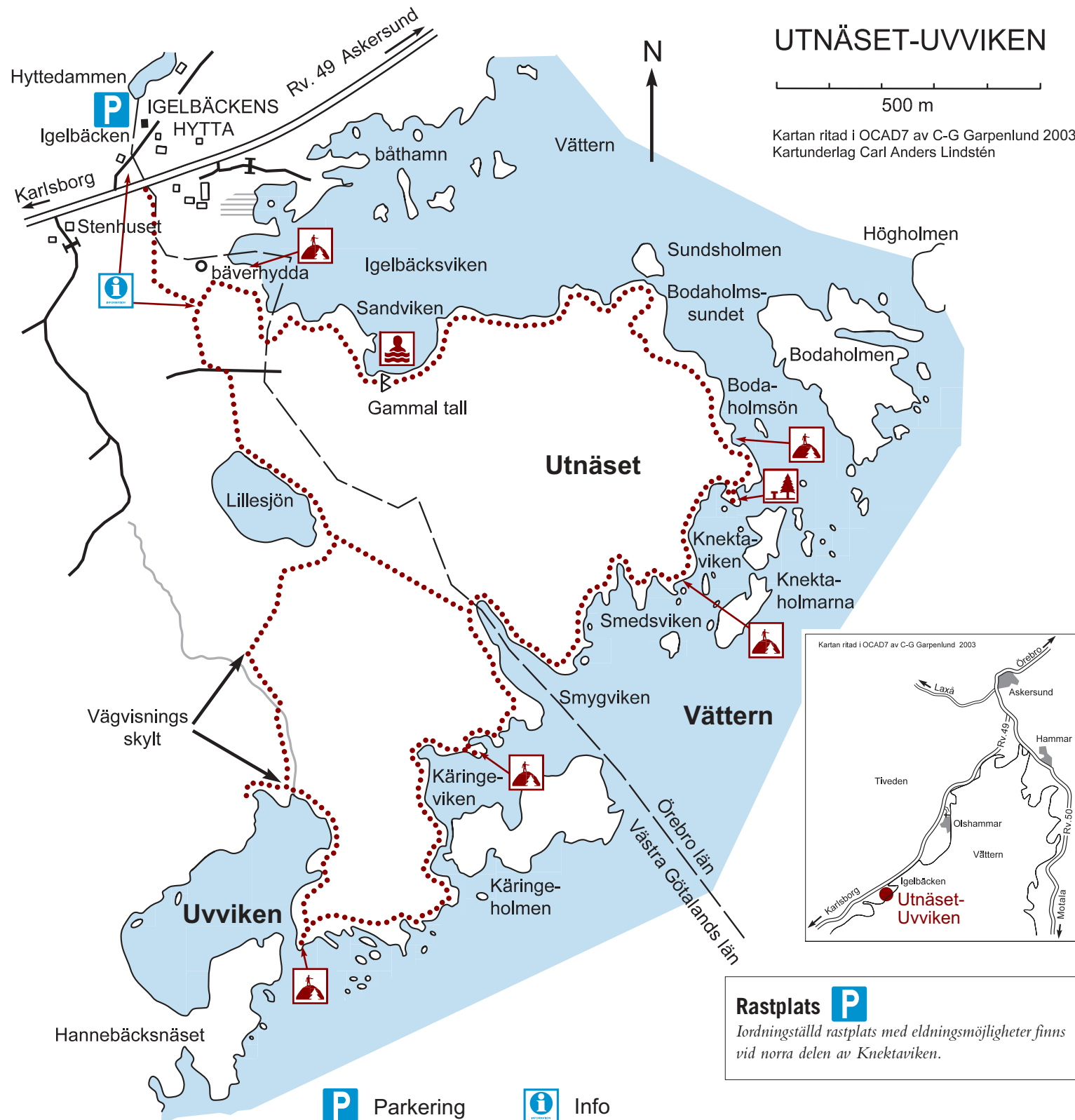
Utnäset-Uvviken









UTNÄSET-UVVIKEN

500 m

Kartan ritad i OCAD7 av C-G Garpenlund 2003
Kartunderlag Carl Anders Lindstén



Rastplats P
 Ordningställd rastplats med eldningsmöjligheter finns vid norra delen av Knektaviken.

-  Parkering
-  Info
-  Utsiktsplats
-  Rastplats
-  Badplats
-  Vandringsled



Mer information, se baksidan.

www.fritid.t.se

Information om Utnäset–Uvviken

Vandring i området

Utnäset – Uvviken

På Vätterns västra sida, vid Igelbäcken mellan Olshammar och Karlsborg och på gränsen mellan Örebro och Västra Götalands län, ligger området Utnäset – Uvviken. Här har man den bästa möjlighet att från landsidan ta sig ut i och få en storslagen upplevelse av den mest orörda och natursköna delen av norra Vätterns skärgårdslandskap.

Utgångspunkt för vandringar i området är hyttan i Igelbäcken. Vandringen runt hela området Utnäset – Uvviken är 6 km. Den vackra skärgårdsnaturen inbjuder till många raster, och genom att terrängen dessutom delvis är ganska kuperad bör man räkna med mellan fyra och fem timmar. Om man endast går den orangemarkerade leden genom naturreservatet Utnäset via Lillesjön, blir avståndet drygt 4 km – men då missar man den mycket vackra sträckan längs Käringsviken och Uvviken!

Två reservat

Naturreservatet Utnäset ligger i Örebro län. Stigen genom detta område är tydligt uppskyldad med vägvisningsskyltar och orange färgmarkering på träden. Hela kuststräckan i Västra Götalands län, från länsgränsen söderut, är också reservat, men i detta område finns inga vägvisningsskyltar eller permanenta stigmarkeringar. Eftersom stigen hela vägen till Uvviken följer strandlinjen är det emellertid inte någon risk att gå vilse. Stigen från Uvvikens nordligaste spets via Lillesjön tillbaka till Igelbäcken är tydlig, och om man tar kartan till hjälp är det inte svårt att hitta rätt.

Växt- och djurliv

Det klippiga och kraftigt sönderbrutna skärgårdslandskapet är bevuxet med hållmarkstallskog och rikligt med lavar. Man kan lägga märke till tydliga spår av bäver. Fågellivet utgörs t ex av trut, strandskata, skarv och skrak. På öarna häckar fiskgjuse.

Försiktighet

I naturreservatet är allemansrätten inskränkt. Var särskilt försiktig så att djurlivet

inte störs och tänk på att de lavklädda hällarna är särskilt känsliga. Eld skadar hällarna. Det är därför endast tillåtet att göra upp eld på den angivna rastplatsen vid Knektaviken.

Vandringsbeskrivning

Vandringen utgår från **Igelbäcken**, där bilen kan parkeras. Hyttan anlades av ”Tiveds-kungen” Anton von Boij 1696. Malmen kom från Lerbäcks bergslag och transporterades med båt över Vättern, liksom det färdiga tackjärnet. En liten järnväg ledde från hyttan ner till hamnen där båthamnen i dag ligger. Årtalet 1826 på hyttan anger det år då den byggdes om. Verksamheten lades ner 1923.

Den orangemarkerade leden börjar på södra sidan om riksvägen. En lång spång leder över ett sumpigt parti av Igelbäcken till den punkt där själva rundvandringen börjar.

Strax norr om denna punkt ser man en stor **bäverhydda**.

När stigen kommer fram till vattnet vid den sydvästligaste delen av Igelbäcksvikens innersta del, kan man gå upp på klippan och få en första **utsikt** över Vättern.

Vid Sandviken växer en **gammal tall**. Sandbotten gör viken lämplig för **bad**.

Från höjderna ovan Bodaholmsundet har man en fin **utsikt** över den vackert islipade ö som ligger i sundet.

I den nordligaste delen av Knektaviken finns den anlagda **rastplatsen** där det är tillåtet att göra upp eld. Här finns också en **informationstavla**.

Från Knektavikens sydligaste del har man en särskilt vacker **utsikt** över skärgårdslandskapet.

I Smygvikens innersta del finns en **informationstavla**. Härifrån kan man förkorta vandringen och på orangemarkerad stig återvända till Igelbäcken via Lillesjön. Den stora rundvandringen fortsätter emellertid här över länsgränsen på omarkerad stig den mycket tilltalande sträckan längs stranden via Käringsviken till Uvviken.

Stigen från Smygviken längs Käringsviken till Uvviken är omarkerad. Det är ändå lätt att hitta utan svårigheter då man hela

tiden har stranden inom synhåll.

Längs Käringsvikens strand finns vackra **utsiktspunkter**.

Från det smala sundet in till Uvviken får man en sista hänförande **utsikt** över Vättern.

Från Uvvikens nordligaste del återvänder man till Igelbäcken genom att följa omarkerad stig till Lillesjöns sydöstra spets. Där ansluter man till den orangemarkerade stigen som går tillbaka till Igelbäcken. Även om sträckan Uvviken – Lillesjön är omarkerad är den vid tveksamma stigförgreningar förstärkt med vägvisningsskyltar.

Hemsida

Ytterligare upplysningar och aktuella tips finns på **Fritid T-läns hemsida**.

www.fritid.t.se

Viktigt att veta

- Gör upp eld bara på de iordningställda eldplatserna!
- Förvissa dig alltid om att elden är släckt innan du går vidare!
- Avstå helt från att göra upp eld under sommarens torrperioder då brandfaran är stor!
- Bryt inte grenar och ris av levande träd!
- Du får tälta efter leden, men gör det helst intill rastplatserna och inte mer än en natt på samma plats!
- Gå inte vid sidan av leden där den går nära bebyggelse, genom odlade marker eller över skogsplanteringar.
- Skräpa inte ned i naturen!
- Om Du har hund med, tänk på att du alltid måste hålla den kopplad i skog och mark tiden 1/3–20/8.
- För att undvika att störa älgjakten bör du inte använda leden under den mest intensiva jaktperioden andra måndagen i oktober till början av november.

